



DOVE? in #Valtellina

NUMERI UTILI/USEFUL NUMBERS

PRONTO INTERVENTO / SOCCORSO ALPINO - Tel. 118
POLIZIA STRADALE SONDRIO - Tel. 0342 545011
SOCCORSO STRADALE ACI - Tel. 803116
SOCCORSO STRADALE EUROPE ASSIST. - Tel. 803803
METEO - Tel. 0342 914400 / 02 6966554
INFO NEVE / ALLERTA VALANGHE - Tel. 0342 914400

TRASPORTI PUBBLICI/PUBLIC TRANSPORT

STPS

Linee: Chiavenna, Maloja, St. Moritz
(Valmaleico - Morbegno - Valchiavenna)
SONDRIO - Via Samaden, 35
Tel. +39 0342 213170
info@stps.it - www.stps.it

AUTOBUS POSTAUTO (PTT)

Linee: Chiavenna, Maloja, St. Moritz
Tel. +39 0343 37485
Tel. +41 (0)58 448 35 35 (Svizzera)
info@autopostale.ch - www.postauto.ch

AUTOMOBILISTICA PEREGO

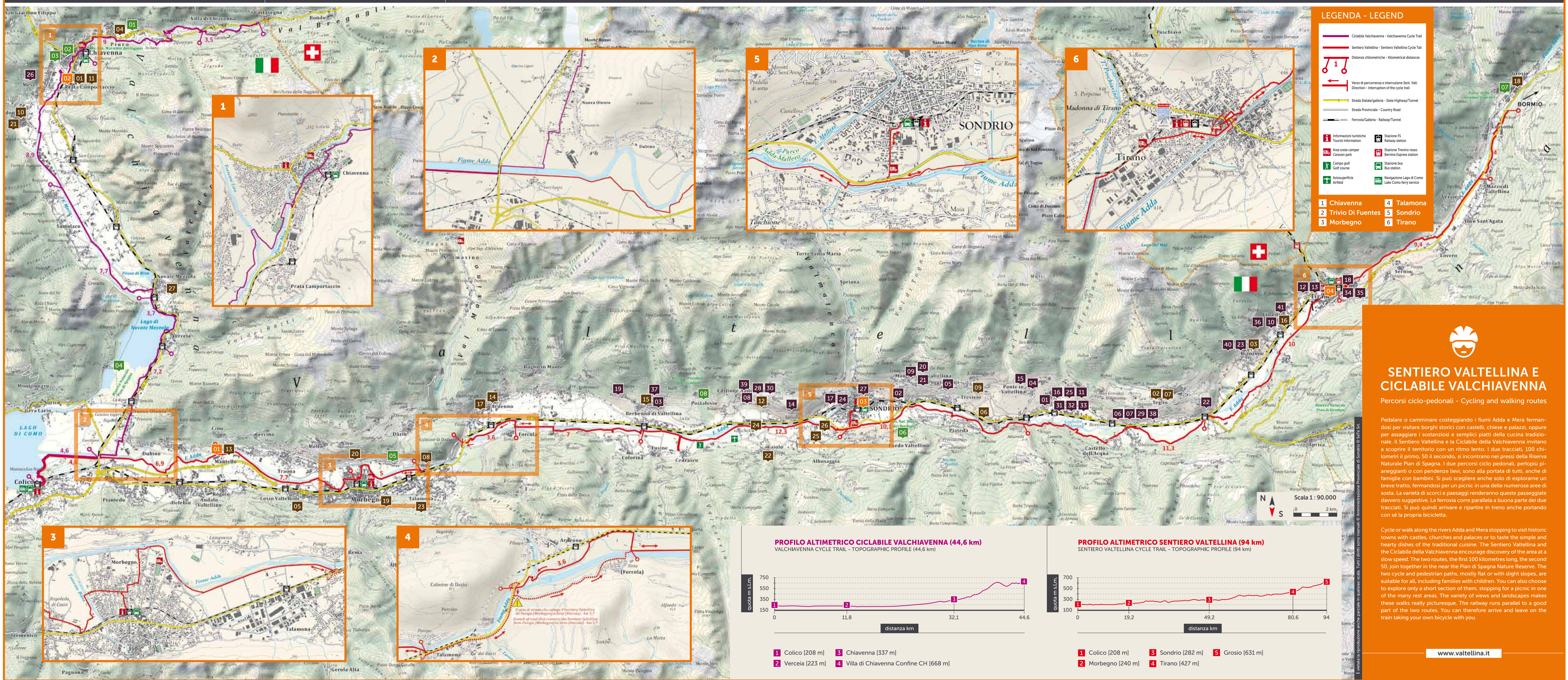
Linee: Tirano, Aprica, Edöto, Alta Valtellina, Teglio
TIRANO - Piazza delle Stazioni, 22 - TIRANO
Tel. +39 0342 701200 / +39 0342 905090
info@busperego.com - www.busperego.com

FERROVIA RETICA

TRENINO ROSSO DEL BERNINA
Piazza delle Stazioni, 22 - TIRANO
Tel. +39 0342 701353
tirano@rhb.ch - www.rhb.ch

TRENORD

Numero Verde - Tel. 02 72494949
www.trenord.it
Info: www.mioversilombardia.it
www.valtellina.it



LEGENDA - LEGEND

- Ciclabile Valchiavenna - Valchiavenna Cycle Trail
Sentiero Valtellina - Sentiero Valtellina Cycle Trail
Distanze chilometriche - Kilometrical distances
Verso di percorrenza a interruzione Sent. Valt. - Direction - Interruption of the cycle trail
Strada Statale/galleria - State Highway/Tunnel
Strada Provinciale - Country Road
Ferrovia/Galleria - Railway/Tunnel
Informazioni turistiche - Tourist Information
Area sosta camper - Caravan park
Campo golf - Golf course
Aviosuperficie - Airstrip
Stazione FS - Railway station
Stazione treno rosso - Bernina Express station
Stazione bus - Bus station
Navigazione Lago di Como - Lake Como ferry service

- 1 Chiavenna
2 Trivio Di Fuentes
3 Morbegno
4 Talamona
5 Sondrio
6 Tirano

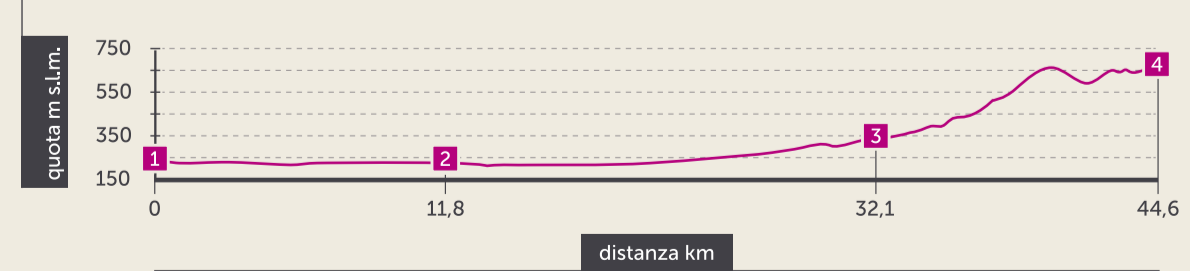
SENTIERO VALTELLINA E CICLABILE VALCHIAVENNA

Percorsi ciclo-pedonali - Cycling and walking routes

Pedalaro o camminare costeggiando i fiumi Adda e Mera fermandosi per visitare borghi storici con castelli, chiese e palazzi...
Il Sentiero Valtellina e la Ciclabile della Valchiavenna invitano a scoprire il territorio con un ritmo lento...
La varietà di scorci e paesaggi renderanno queste passeggiate davvero suggestive.

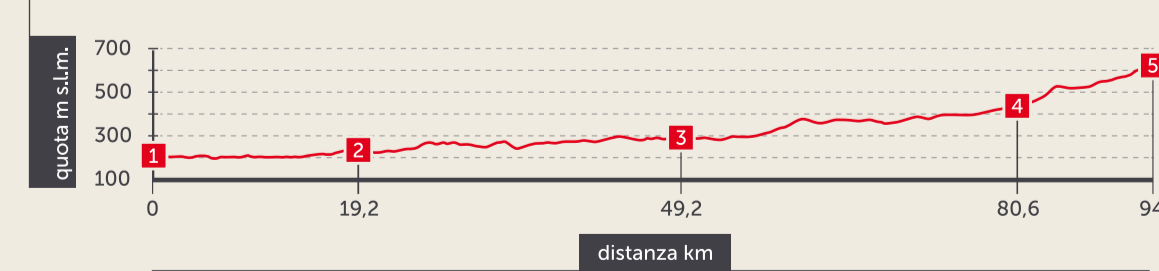
Cycle or walk along the rivers Adda and Mera stopping to visit historic towns with castles, churches and palaces or to taste the simple and hearty dishes of the traditional cuisine...
The two routes, the first 100 kilometres long, the second 50, join together in the near the Pian di Spagna Nature Reserve.

PROFILO ALTIMETRICO CICLABILE VALCHIAVENNA (44,6 km)
VALCHIAVENNA CYCLE TRAIL - TOPOGRAPHIC PROFILE (44.6 km)



- 1 Colico [208 m]
2 Verceia [223 m]
3 Chiavenna [337 m]
4 Villa di Chiavenna Confine CH [668 m]

PROFILO ALTIMETRICO SENTIERO VALTELLINA (94 km)
SENTIERO VALTELLINA CYCLE TRAIL - TOPOGRAPHIC PROFILE (94 km)



- 1 Colico [208 m]
2 Morbegno [240 m]
3 Sondrio [282 m]
4 Tirano [427 m]
5 Grosio [631 m]